



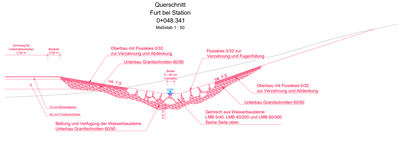

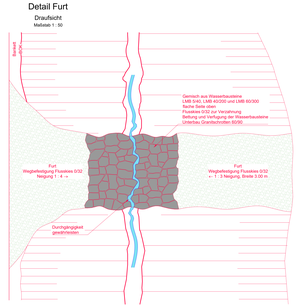

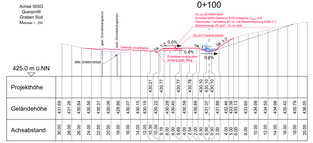



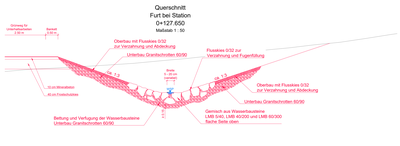

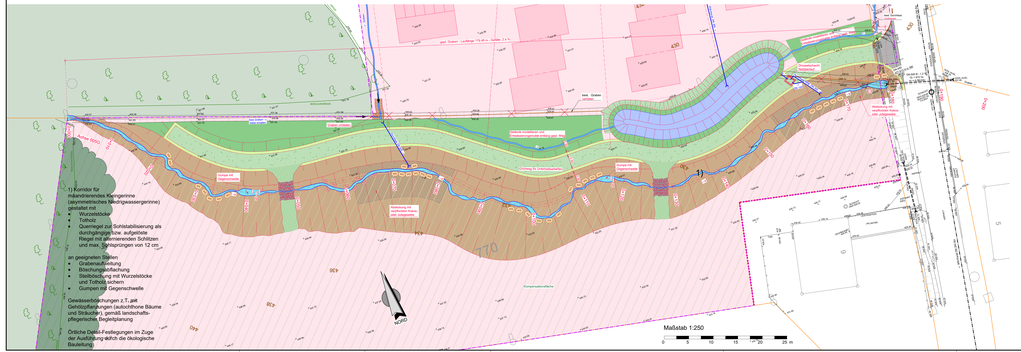

Schema

ohne Maßstab

LEGENDE

Anlage 6

Bestand	Geplant	
		Gemeindegrenze
		Grundstücksgrenze
		Baugebiet "WA Wageneder Feld"
		RW-Kanal
		SW-Kanal
		MW-Kanal
		Graben
		Wurzelstöcke
		Totholz
		Querriegel zur Sohlstabilisierung als durchgängige bzw. aufgeblobte Riegel mit alternierenden Schlitzen und max. Sohlsprünge von 12 cm

	Böschung Damm
	Böschung Graben
	Böschung Einschnitt
	Grabenaufweitung
	Böschung Einschnitt
E1 bis E3	Einleitung

Quellen:
Kartengrundlage: © Bayerische Vermessungsverwaltung (www.geodaten.bayern.de) erhalten von Markt Tann am 29.12.2022
Orthophoto und DGM: © Bayerische Vermessungsverwaltung (www.geodaten.bayern.de) Stand 2021 / 2022
B-Plan: © Straubinger, 94501 Aldersbach, Stand 13.03.2025
Vermessung: COPLAN AG, 84307 Eggenfelden, Stand 08.07.2025

Vorhabenträger:
Gemeinde Reut
Marktplatz 4
84367 Tann

Planverfasser der Objektplanung:

INGENIEURBÜRO ALTMANNSHOFER
Ingenieurbüro für Bauwesen, Landschaftsbau, Vermessung, Grabenbau, Vermessung, Renaturierung, Wasserwirtschaft
Dr.-Austell-Straße 6
84371 Arzenkirchen
Telefon (0151) 14550115
Joel.Altmannshofer@ib-jaa.de
Ö.b.v.I. Sachverständiger für Grabenbau, Fachgebiet Zäunen/Umzäunungen

Planmaß: Höhensystem: DHHN2016, Koordinatensystem: UTM 32U

Gemeinde Reut, Baugebiet "WA Wageneder Feld"

Antrag auf wasserrechtliche Genehmigung nach § 68 Abs. 1 WHG

Tektur

Detailplan mit Querschnitte - Planung Graben 2 (Süd)

Ersteller: EAC	Erst.-Datum: Dezember 2025	Prüfer: JA	Blattgröße: 2.897 m²
Maßstab 1 : 250	Stand-Datum: 04. Dezember 2025	Status: WASSERRECHT	
Z: 22006		Blatt: LP_01-L6	I

H:\22006\Cad\LA-BASIS-15.06_v2.2F_-Tektur-Ent.dwg