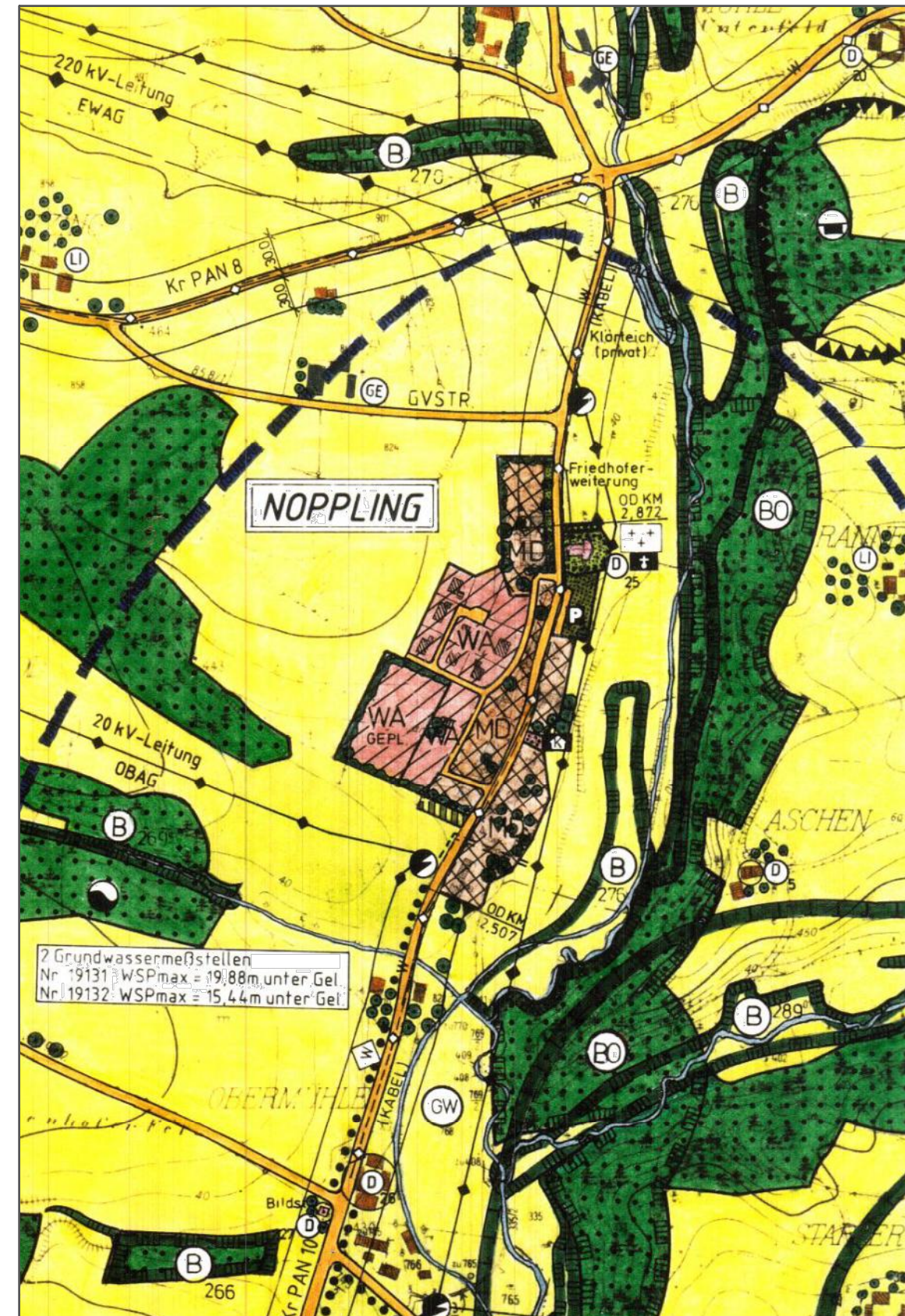
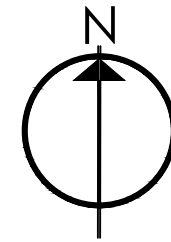
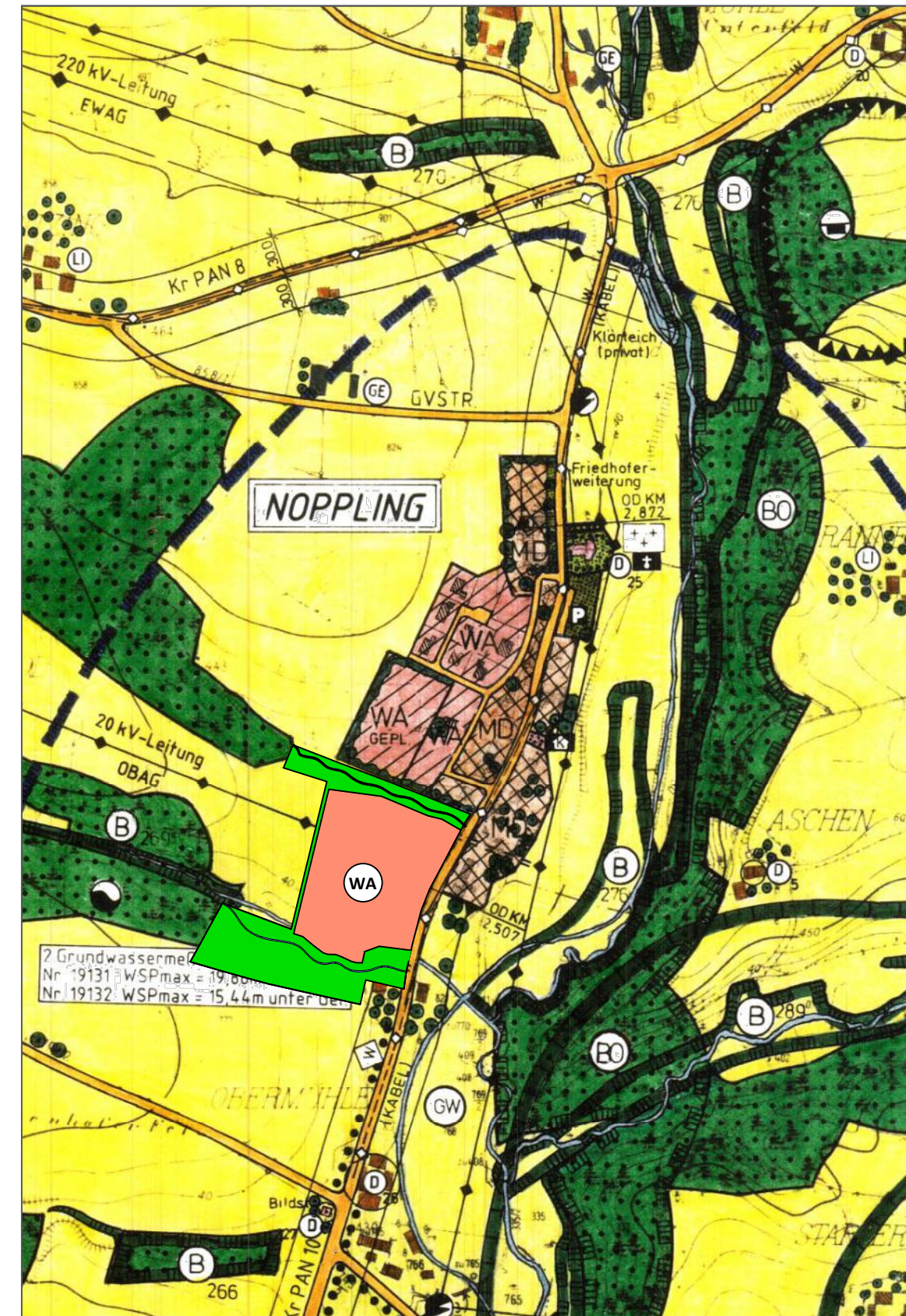
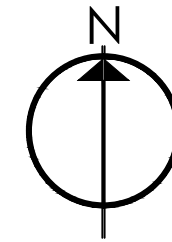


Auszug aus dem derzeit
rechtskräftigen Flächennutzungsplan



Lageplan M 1:5.000

Deckblatt 18



Lageplan M 1:5.000

Verfahrensvermerk:

- Der Gemeinderat hat in der Sitzung vom _____ die Aufstellung des Deckblattes 18 zum Flächennutzungsplan beschlossen. Der Aufstellungsbeschluss wurde am _____ ortsüblich bekannt gemacht.
- Die frühzeitige Öffentlichkeitsbeteiligung gemäß § 3 Abs. 1 BauGB mit öffentlicher Darlegung und Anhörung für den Vorentwurf des Deckblattes 18 zum Flächennutzungsplan in der Fassung vom _____ hat in der Zeit vom _____ bis _____ stattgefunden.
- Die frühzeitige Beteiligung der Behörden und sonstigen Träger öffentlicher Belange gemäß § 4 Abs. 1 BauGB für den Vorentwurf des Deckblattes 18 zum Flächennutzungsplan in der Fassung vom _____ hat in der Zeit vom _____ bis _____ stattgefunden.
- Zu dem Entwurf des Deckblattes 18 zum Flächennutzungsplan in der Fassung vom _____ wurden die Behörden und sonstigen Träger öffentlicher Belange gemäß § 4 Abs. 2 BauGB in der Zeit vom _____ bis _____ beteiligt.
- Der Entwurf des Deckblattes 18 zum Flächennutzungsplan in der Fassung vom _____ wurde mit der Begründung gemäß § 3 Abs. 2 BauGB in der Zeit vom _____ bis _____ öffentlich ausgelegt.
- Die Gemeinde hat mit Beschluss des Gemeinderats vom _____ das Deckblatt 18 zum Flächennutzungsplan in der Fassung vom _____ festgestellt.

Gemeinde Reut, den

..... (Siegel)

(Bürgermeister)

- Das Landratsamt Rottal-Inn hat das Deckblatt 18 zum Flächennutzungsplan mit Bescheid vom AZgemäß § 6 BauGB genehmigt

- Ausgefertigt

Gemeinde Reut, den

..... (Siegel)

(Bürgermeister)

- Die Erteilung der Genehmigung des Deckblattes 18 zum Flächennutzungsplan wurde am gemäß § 6 Abs. 5 BauGB ortsüblich bekannt gemacht. Das Deckblatt 18 zum Flächennutzungsplan ist damit wirksam.

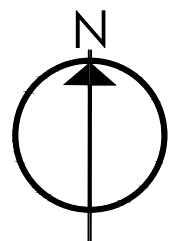

Gemeinde Reut, den

..... (Siegel)

(Bürgermeister)

FLÄCHENNUTZUNGSPLAN REUT
DECKBLATT 18

Gemeinde Reut
Landkreis Rottal-Inn
Reg. Bezirk Niederbayern



Übersichtslageplan M 1:10.000

Quelle: Bayerische Vermessungsverwaltung

ENTWURF vom 13.03.2025

aufgestellt: Reut, 19.09.2024
geändert:

Planung:
IBS Ingenieurbüro Straubinger
für allg. Bauwesen
Urbanstraße 7
94501 Aldersbach

Grünordnung:
Ursula Klose-Dichtl
Dipl. Ing. (FH) Landschaftsarchitektin
Hochholz 3
84371 Triftern