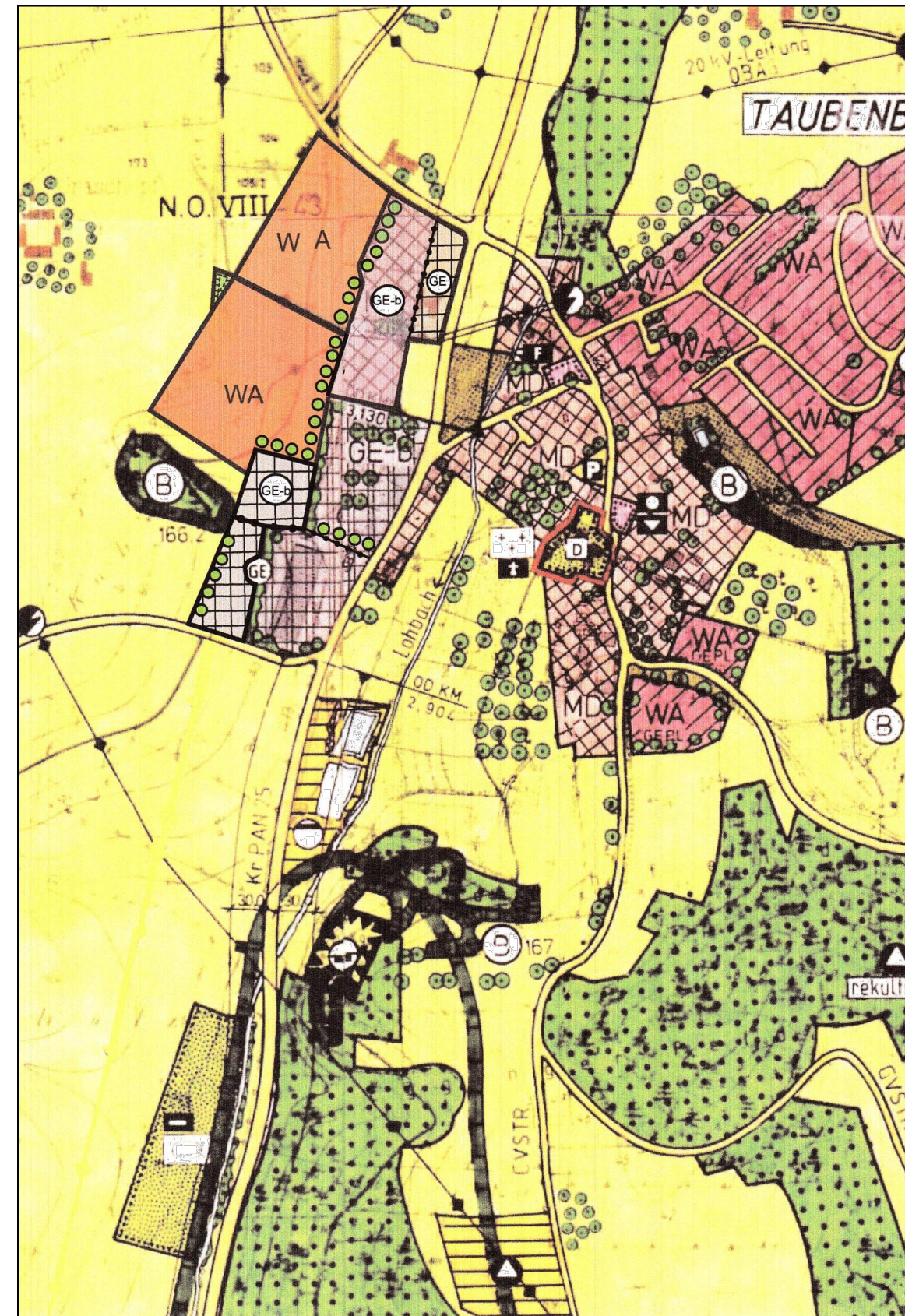
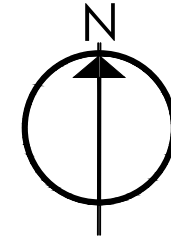
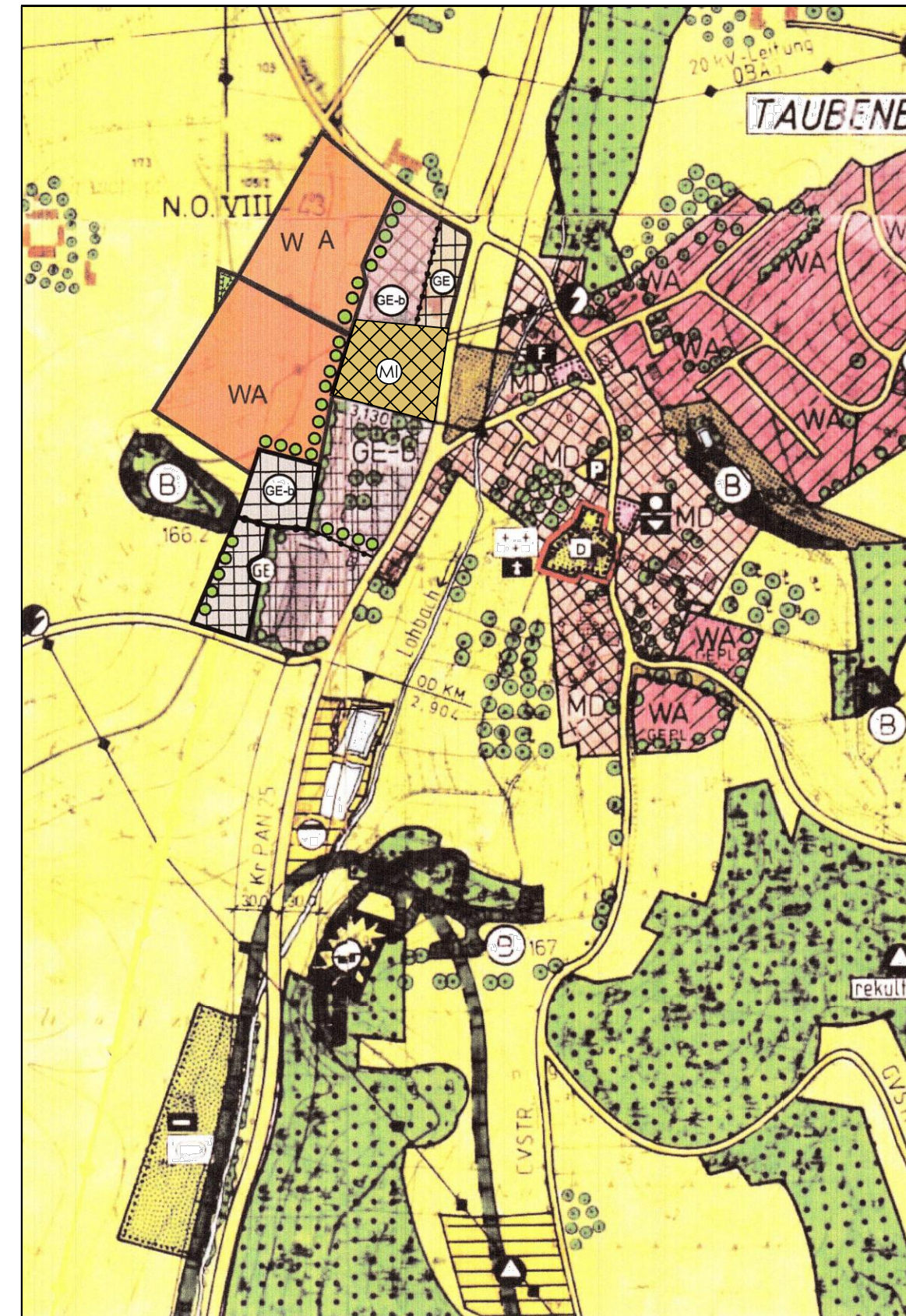
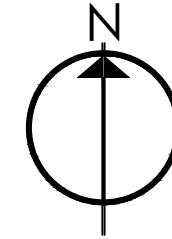


Auszug aus dem derzeit  
rechtskräftigen Flächennutzungsplan



Lageplan M 1:5.000

Deckblatt 17



Lageplan M 1:5.000

Verfahrensvermerk:

1. Der Gemeinderat hat in der Sitzung vom \_\_\_\_\_ die Aufstellung des Deckblattes 17 zum Flächennutzungsplan beschlossen. Der Aufstellungsbeschluss wurde am \_\_\_\_\_ ortsüblich bekannt gemacht.
2. Die frühzeitige Öffentlichkeitsbeteiligung gemäß § 3 Abs. 1 BauGB mit öffentlicher Darlegung und Anhörung für den Vorentwurf des Deckblattes 17 zum Flächennutzungsplan in der Fassung vom \_\_\_\_\_ hat in der Zeit vom \_\_\_\_\_ bis \_\_\_\_\_ stattgefunden.
3. Die frühzeitige Beteiligung der Behörden und sonstigen Träger öffentlicher Belange gemäß § 4 Abs. 1 BauGB für den Vorentwurf des Deckblattes 17 zum Flächennutzungsplan in der Fassung vom \_\_\_\_\_ hat in der Zeit vom \_\_\_\_\_ bis \_\_\_\_\_ stattgefunden.
4. Zu dem Entwurf des Deckblattes 17 zum Flächennutzungsplan in der Fassung vom \_\_\_\_\_ wurden die Behörden und sonstigen Träger öffentlicher Belange gemäß § 4 Abs. 2 BauGB in der Zeit vom \_\_\_\_\_ bis \_\_\_\_\_ beteiligt.
5. Der Entwurf des Deckblattes 17 zum Flächennutzungsplan in der Fassung vom \_\_\_\_\_ wurde mit der Begründung gemäß § 3 Abs. 2 BauGB in der Zeit vom \_\_\_\_\_ bis \_\_\_\_\_ öffentlich ausgelegt.
6. Die Gemeinde hat mit Beschluss des Gemeinderats vom \_\_\_\_\_ das Deckblatt 17 zum Flächennutzungsplan in der Fassung vom \_\_\_\_\_ festgestellt.

Gemeinde Reut, den .....

(Siegel)

(Bürgermeister)

7. Das Landratsamt Rottal-Inn hat das Deckblatt 17 zum Flächennutzungsplan mit Bescheid vom ..... AZ .....gemäß § 6 BauGB genehmigt

8. Ausgefertigt

Gemeinde Reut, den .....

(Siegel)

(Bürgermeister)

9. Die Erteilung der Genehmigung des Deckblattes 17 zum Flächennutzungsplan wurde am ..... gemäß § 6 Abs. 5 BauGB ortsüblich bekannt gemacht. Das Deckblatt 17 zum Flächennutzungsplan ist damit wirksam.

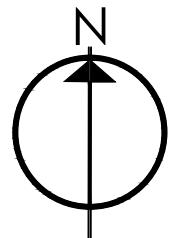

Gemeinde Reut, den .....

(Siegel)

(Bürgermeister)

FLÄCHENNUTZUNGSPLAN REUT  
DECKBLATT 17

Gemeinde Reut  
Landkreis Rottal-Inn  
Reg. Bezirk Niederbayern



Übersichtslageplan M 1:10.000

Quelle: Bayerische Vermessungsverwaltung

**ENTWURF vom 13.03.2025**

aufgestellt: Reut, 19.09.2024  
geändert: Reut, 13.03.2025

Planung:  
**IBS** Ingenieurbüro **Straubinger**  
für allg. Bauwesen  
Urbanstraße 7  
94501 Aldersbach

Grünordnung:  
Ursula Klose-Dichtl  
Dipl. Ing. (FH) Landschaftsarchitektin  
Hochholz 3  
84371 Triftern