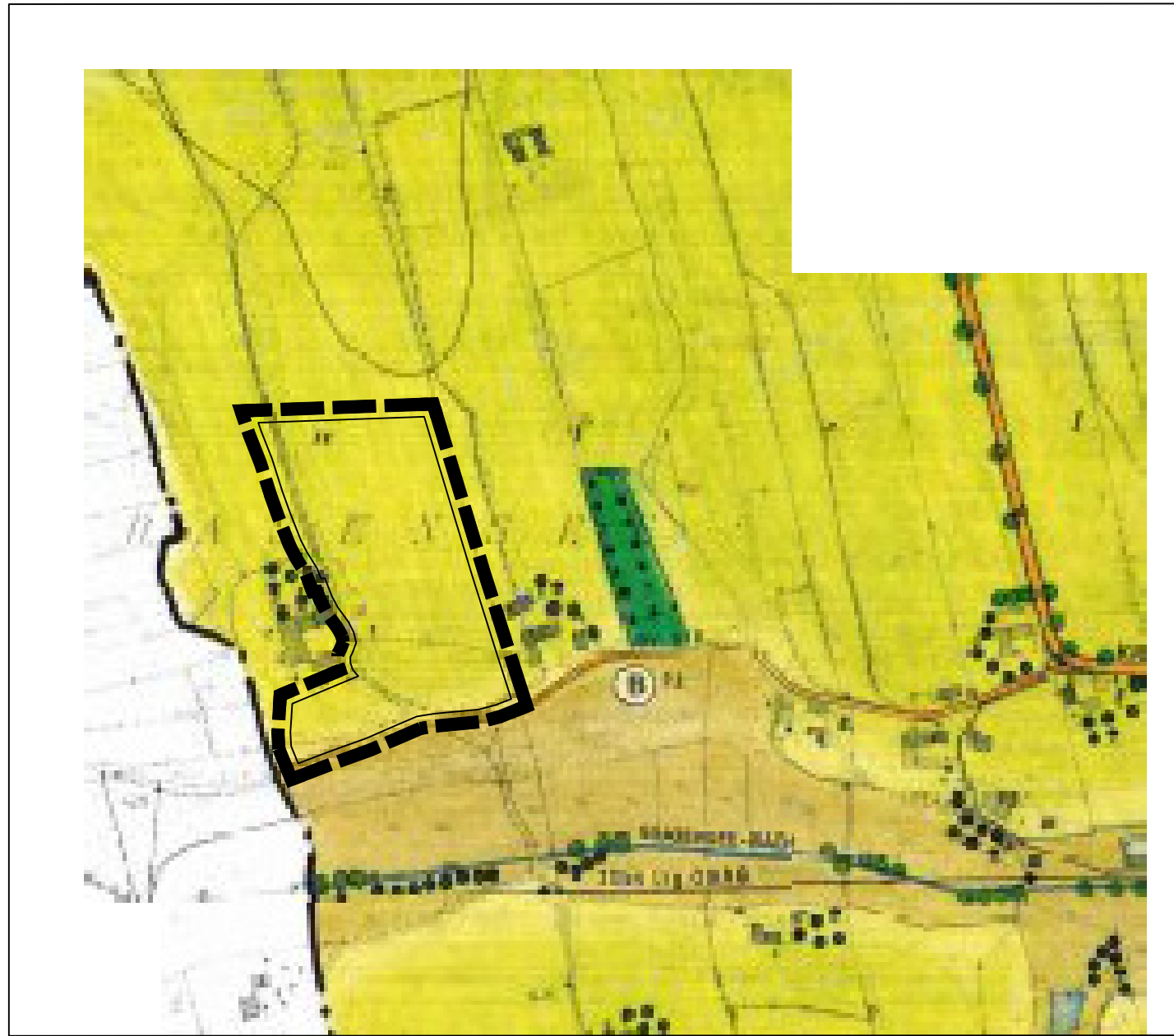
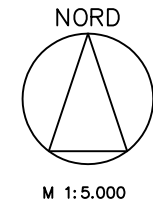


# Flächennutzungsplan des Marktes Tann

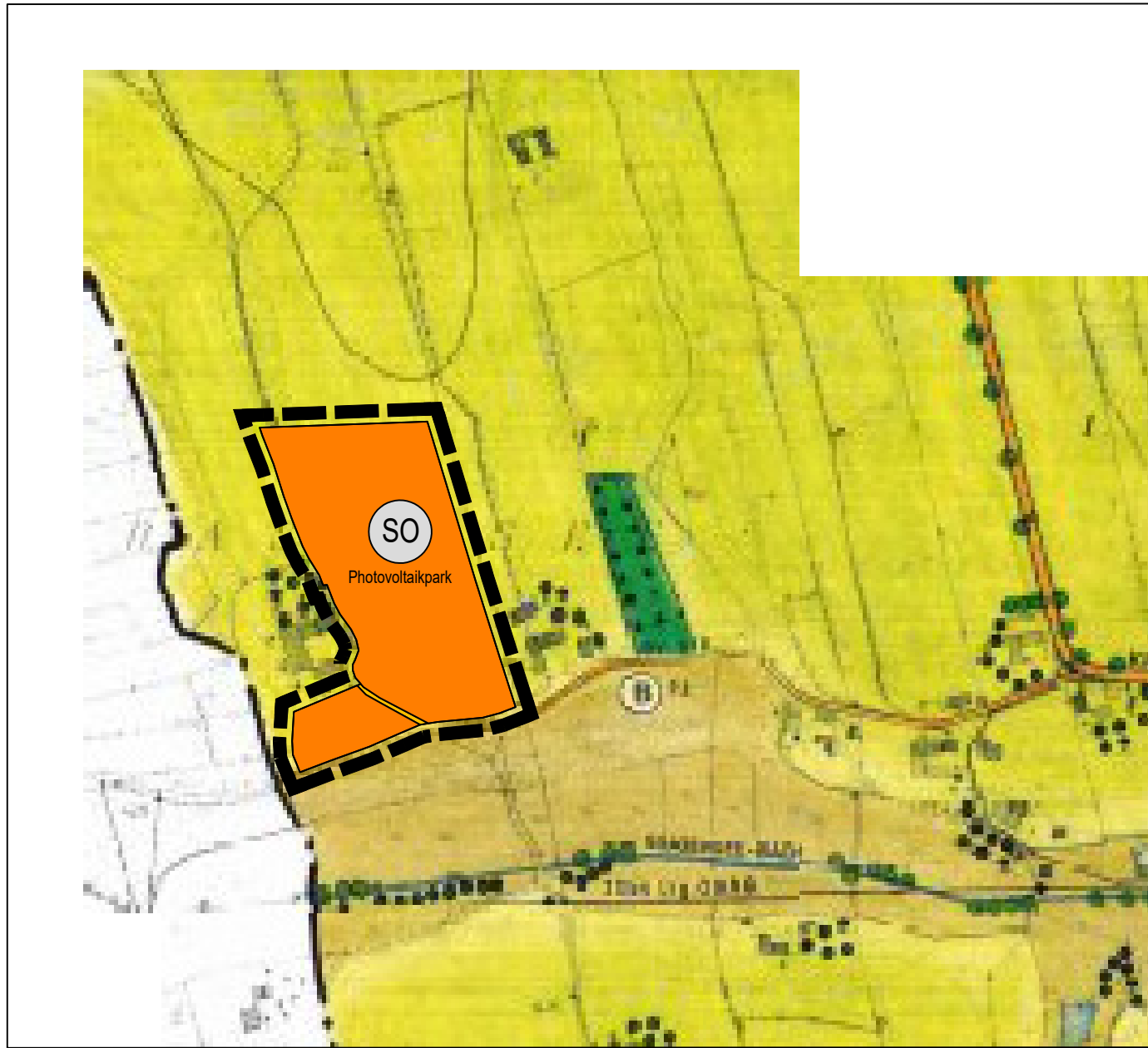
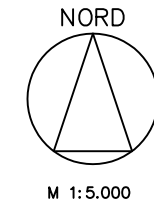
Bestand:



Legende Bestand:  
Flächen für die Landwirtschaft

# Flächennutzungsplan des Marktes Tann

Änderung: Deckblatt Nr. 24



Legende Planung:  
SO Sonstige Sondergebiete (§ 11 BauNVO), Zweckbestimmung: Sonnenenergienutzung  
Straßenverkehrsfläche  
Geltungsbereich Deckblatt Nr. 24

## Verfahrensvermerke

- a) Der Marktgemeinderat von Tann hat in der Sitzung vom ... die Änderung des wirksamen Flächennutzungsplanes durch Deckblatt Nr. 24 beschlossen. Der Aufstellungsbeschluss wurde am ... ortsüblich bekannt gemacht.
- b) Die frühzeitige Öffentlichkeitsbeteiligung gemäß § 3 Abs. 1 BauGB mit öffentlicher Darlegung und Anhörung für den Vorentwurf des Deckblattes Nr. 24 zum Flächennutzungsplan in der Fassung vom ... hat in der Zeit vom ... bis ... stattgefunden.
- c) Die frühzeitige Beteiligung der Behörden und sonstigen Träger öffentlicher Belange gemäß § 4 Abs. 1 BauGB für den Vorentwurf des Deckblattes Nr. 24 der Flächennutzungsplanänderung in der Fassung vom ... hat mit E-Mail vom ... stattgefunden.
- d) Der Entwurf des Deckblattes Nr. 24 der Flächennutzungsplanänderung in der Fassung vom ... wurde mit der Begründung gemäß § 3 Abs. 2 BauGB in der Zeit vom ... bis ... öffentlich ausgelegt.
- e) Zu dem Entwurf des Deckblattes Nr. 24 zum Flächennutzungsplan in der Fassung vom ... wurden die Behörden und sonstigen Träger öffentlicher Belange gemäß § 4 Abs. 2 BauGB in der Zeit vom ... bis ... beteiligt.
- f) Der Marktgemeinderat hat mit Beschluss vom ... das Deckblatt Nr. 24 zum Flächennutzungsplan in der Fassung vom ... festgestellt.

(Siegel) Tann, ... Markt Tann

Wolfgang Schmid  
Erster Bürgermeister

g) Das Landratsamt Rottal-Inn hat das Deckblatt Nr. 24 zum Flächennutzungsplan mit Bescheid vom ... gemäß § 6 BauGB genehmigt.

Ausgefertigt: (Siegel) Pfarrkirchen, ... Landratsamt Rottal-Inn


Abteilungsleiter

h) Die Erteilung der Genehmigung der Flächennutzungsplanänderung wurde am ... gemäß § 6 Abs. 5 ortsüblich bekannt gemacht. Die Flächennutzungsplanänderung ist damit wirksam in Kraft getreten.

(Siegel) Tann, ... Markt Tann

Wolfgang Schmid  
Erster Bürgermeister

# MARKT TANN



# FLÄCHENNUTZUNGS PLAN

## Änderung durch Deckblatt Nr. 24

Gemarkung Walburgskirchen Markt Tann Stand: 16.03.2023

Alle Planzeichen, die von der Deckblattänderung unberührt bleiben, sind der Legende des rechtsgültigen Flächennutzungsplanes zu entnehmen.

Kartengrundlage: Rechtsgültiger Flächennutzungsplan des Marktes Tann



Am Sportplatz 7 Kapuziner Strasse 15  
94547 Iggensbach 84503 Altötting  
Tel. +49 9903 20 141-0 Tel. +49 8671 95 76 57 info@jocham-kellhuber.de  
Fax. +49 9903 20 141-29 Fax. +49 8671 95 76 27 www.jocham-kellhuber.de

Gemarkung Walburgskirchen Markt Tann Stand: 16.03.2023

Alle Planzeichen, die von der Deckblattänderung unberührt bleiben, sind der Legende des rechtsgültigen Flächennutzungsplanes zu entnehmen.

Kartengrundlage: Rechtsgültiger Flächennutzungsplan des Marktes Tann



Am Sportplatz 7 Kapuziner Strasse 15  
94547 Iggensbach 84503 Altötting  
Tel. +49 9903 20 141-0 Tel. +49 8671 95 76 57 info@jocham-kellhuber.de  
Fax. +49 9903 20 141-29 Fax. +49 8671 95 76 27 www.jocham-kellhuber.de