

Erschließungsgebiet 1  
(Kumulationsgebiet)

Geme  
Wittib

08572

08574

REUT

NOPPLING

Gemeinde  
Reut

Ist-Versorgung Erschließungsgebiet/e	nicht verfügbar	teils verfügbar	verfügbar
Grundversorgung von mind. 2 Mbit/s im Download, kabelgebunden		X	
Grundversorgung von mind. 2 Mbit/s im Download, drahtlos		X	
Versorgung von mind. 25 Mbit/s im Download und mind. 2 Mbit/s im Upload	X		

Quelle: Breitbandatlas des Bundes (www.zukunft-breitband.de)

Abfragedatum: 12.05.2014

Gemeinde  
Zeilarn

Stadt  
Simbach am





08571

**Bedarfsermittlung!**

TANNENBACH

TAUBENBACH

Geobasisdaten © Bayerische Vermessungsverwaltung 2013

-  voraussichtliches Erschließungsgebiet
-  mind. 25 Mbit/s im Downstream
-  Vorwahlgrenzen
-  Gemeindegrenzen

QR-Code zu unserer  
Webseite:



**Breitbandberatung Bayern GmbH**  
 Eggenstraße 17 • 92318 Neumarkt i.d.OPf.  
 Tel.: 09181/406 13 33 • Fax: 09181/406 13 34  
 www.breitbandberatung.de  
 buero@breitbandberatung.de

Gemeinde Reut  
 84367  
 Voraussichtliches  
 Erschließungsgebiet

Erstelldatum: 12.05.2014

Zeichner: Krysa